

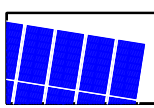

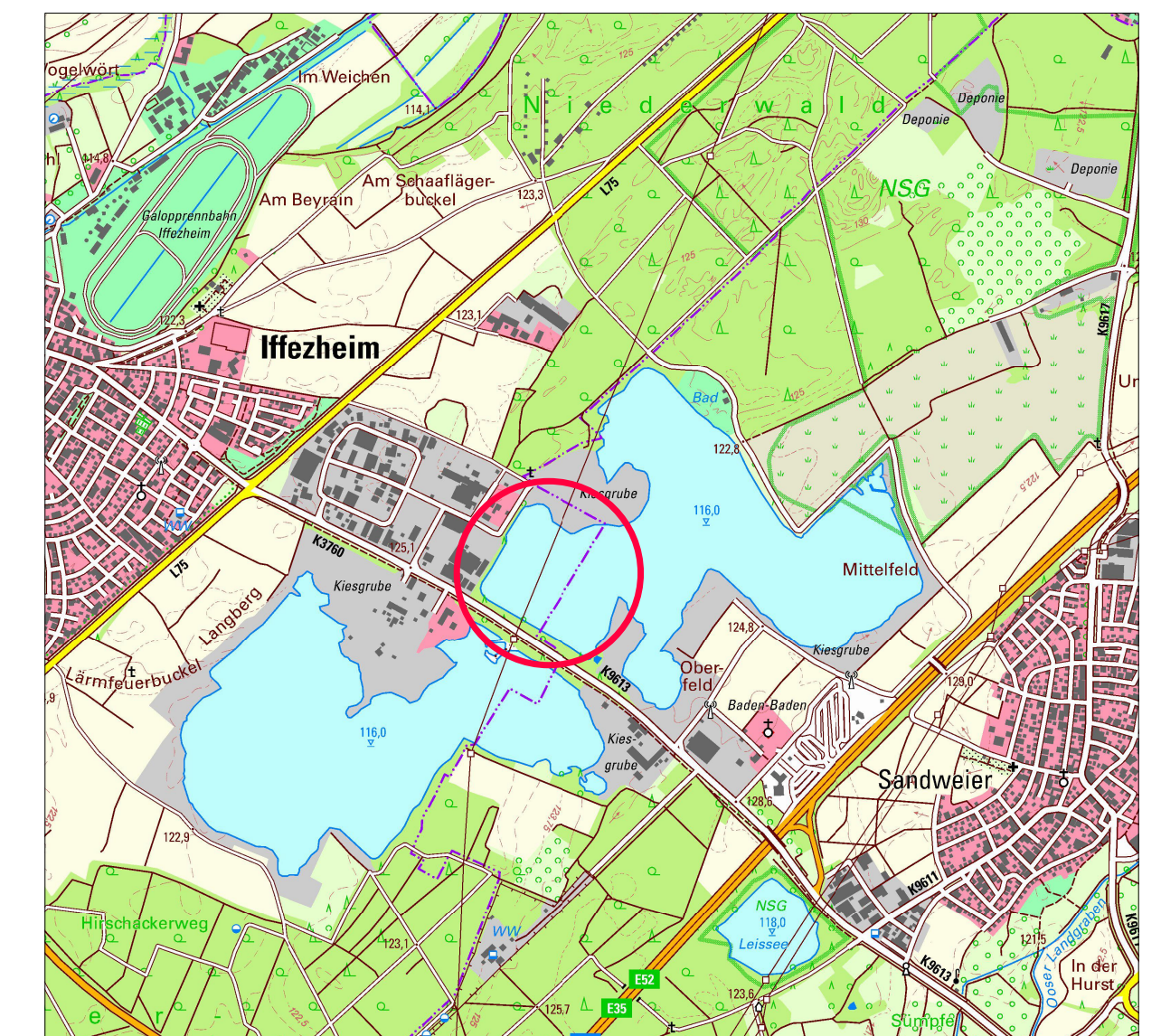


Anlage 1 zu TOP 1.3
GR-Sitzung 03.06.2024

Legende

-  Mittelwasserlinie-Ufer
-  40 m Abstand zur Mittelwasserlinie-Ufer
-  PV-Anlage
-  Grenze Geltungsbereiches



| | |
|---|---|
| Projekt: Bebauungsplan "Schwimmende PV-Anlage Kühlsee" | Projektnummer: 22-262 |
| Planinhalt: Lageplan | Dateiname: 22-262_Skizze_2023-06-23.dwg Layoutname: Lageplan M1250 |
| Stand: 07.05.2024 | Gezeichnet: K. Schösser |
| Datengrundlage: 2023-01-09 Iffezheim 6.0 Map_Erdgas Südwest.dwg | Geprüft: B. Busch |
| Auftragsgeber / Gemeinde: Gemeinde Iffezheim | Planungsdatum: 23.06.2023 |
| Hauptstraße 54 76473 Iffezheim Tel: +49 7223 605-0 Email: gemeinde@ffezheim.de | Planungsbüro: stadtconcept Dipl. Ing. Brigitte Busch Hochingenieurin Charles-de-Gaulle-Straße 17 76829 Landau Tel: 06341-9676 254 Fax: 06341-9676 255 Email: busch@stadtconcept.com |
| Format: 0,99 x 0,70 = 0,69 m ² | Maßstab: Nord: 1:2500 |

